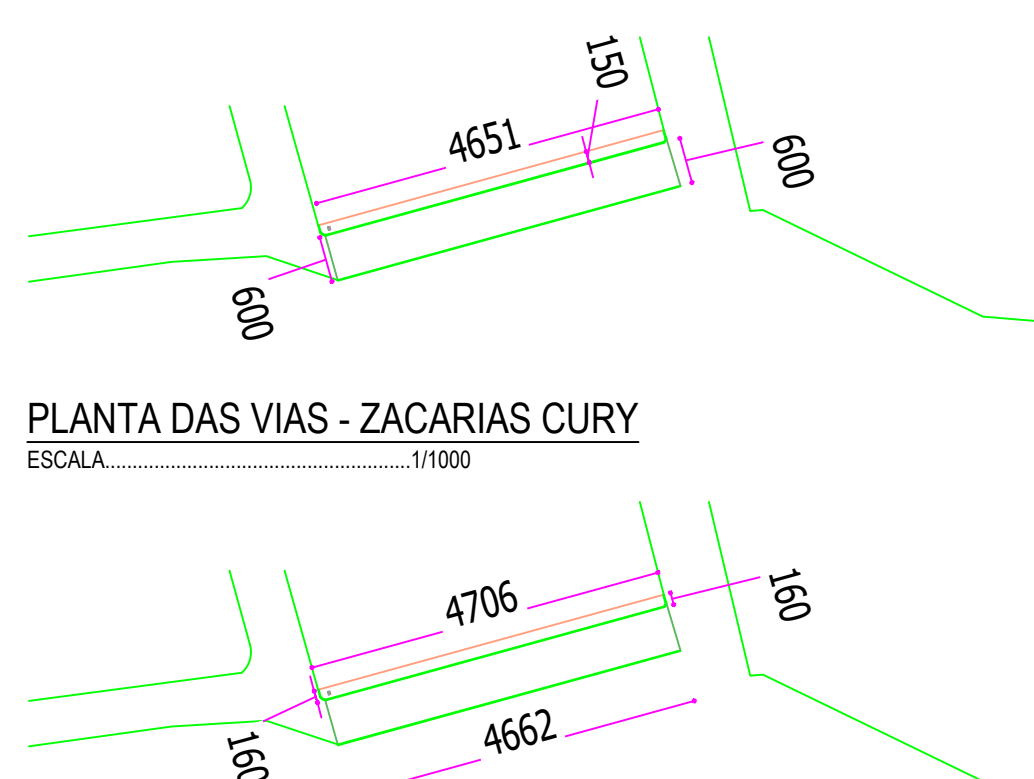
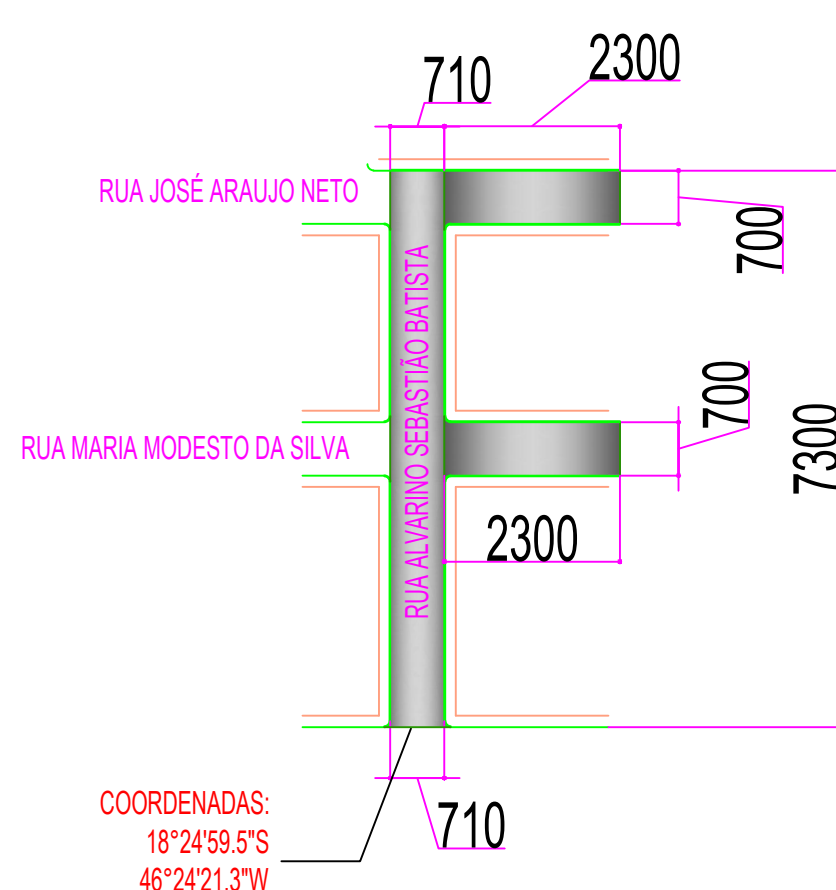
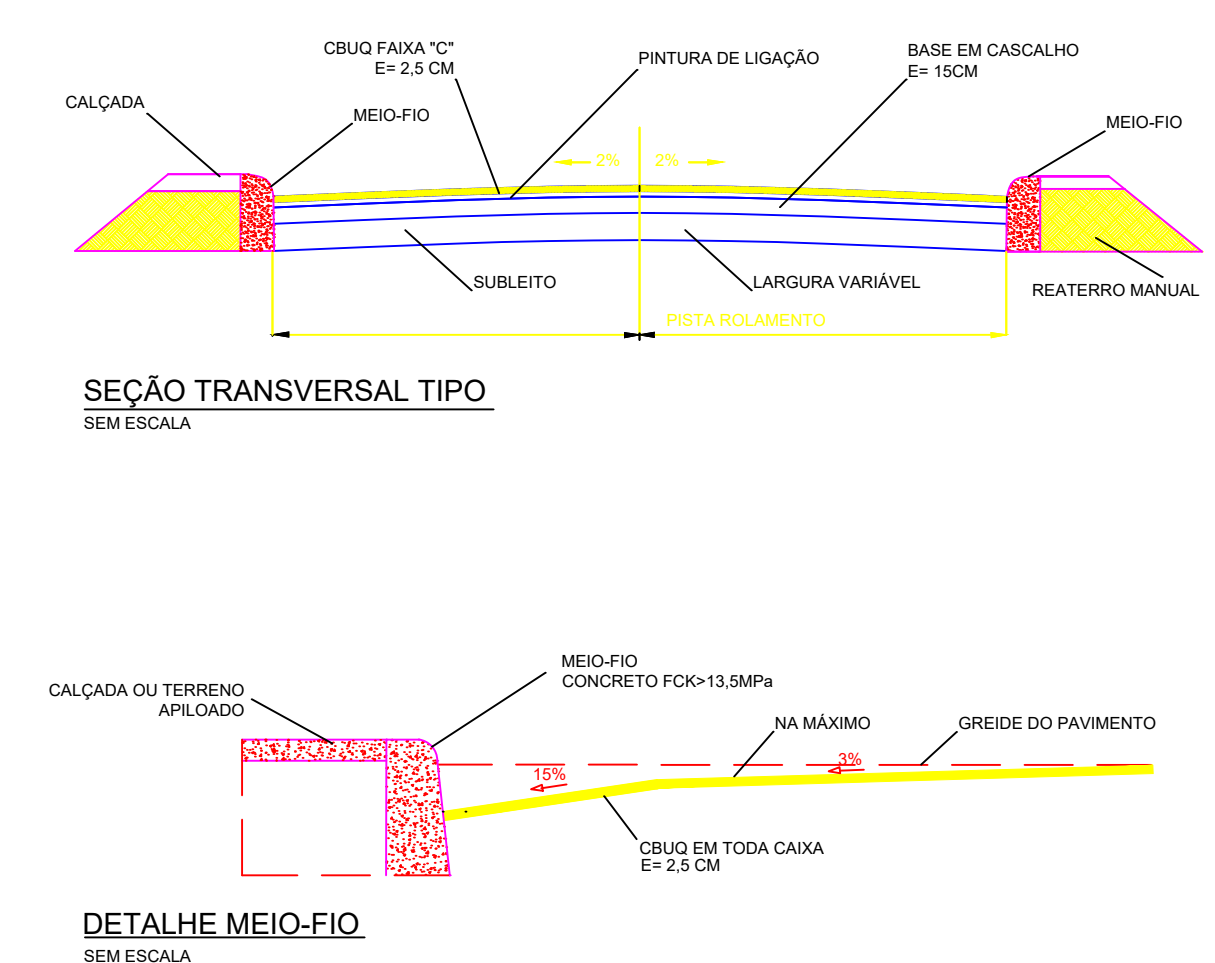


PLANTA DE LOCALIZAÇÃO- RUA ZACARIAS CURY
ESCALA.....1/1000



PLANTA DAS VIAS - ZACARIAS CURY
ESCALA.....1/1000

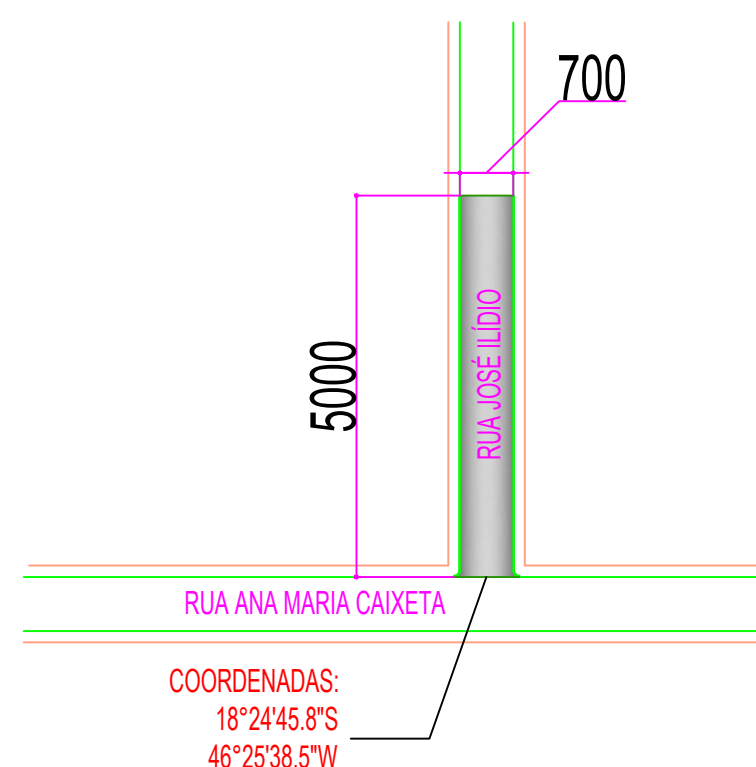
PLANTA DAS VIAS- COTAS MEIO-FIO - ZACARIAS CURY
ESCALA.....1/1000



PLANTA DE LOCALIZAÇÃO -RUA ALVARINO S. BATISTA
ESCALA.....1/1000

- LEGENDA:
Área de pavimentação
Meio-fio
Linha do passeio/muro

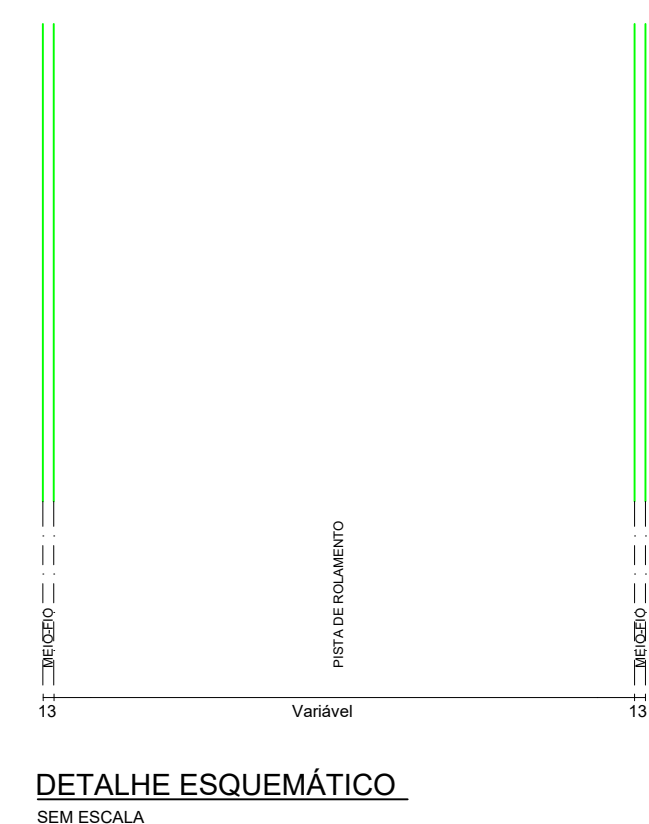
Obs.: Deverão ser executados os rebaixamentos dos meios-fios, no início e final de cada rua, para futura execução das rampas de acessibilidade.



PLANTA DE LOCALIZAÇÃO- RUA JOSÉ ILÍDIO
ESCALA.....1/1000

- LEGENDA:
Área de pavimentação
Meio-fio
Linha do passeio/muro

| Descrição/ Trechos | Comp. (m) (m) | Larg. (m) (m) | Área de Pavimentação (m²) | Meio-fio (m) |
|--------------------------------|------------------|------------------|------------------------------|-----------------|
| Rua Zacarias Coury | 46,51 | 6,00 | 279,06 | 96,88 |
| Rua Alvarino Sebastião Batista | 73,00 | 7,10 | 518,30 | 118,00 |
| Rua José Araújo Neto | 23,00 | 7,00 | 161,00 | 46,00 |
| Rua Maria Modesto da Silva | 23,00 | 7,00 | 161,00 | 46,00 |
| Rua José Ilídio | 50,00 | 7,00 | 350,00 | 100,00 |
| Total | | | 1469,36 | 406,88 |





**PREFEITURA MUNICIPAL DE
PRESIDENTE OLEGÁRIO - MG**

CNPJ: 18.602.060/0001-40
Praça Dr. Castilho, 10 - Centro - Presidente Olegário - MG

PROJETO:
PAVIMENTAÇÃO ASFÁLTICA EM CBUQ

CONTEÚDO:
Planta localização, Corte transversal, Detalhes esquemático, de meio-fio e Planta Baixa

ENDEREÇO: Rua Zacarias Cury - B. Aeroporto
Rua Alvarino Sebastião Batista- B. Santa Rita
Rua José Ilídio - B. Barro Preto
Presidente Olegário - MG

ÁREA TOTAL DE CBUQ:
1469,36 m²
INSCRIÇÃO CADASTRAL:
-

DESENHO:
Laura Fernanda

DATA:
Setembro / 2021

Rhenys da Silva Cambraia
PREFEITO MUNICIPAL DE
PRESIDENTE OLEGÁRIO - MG

Flávio Diorgenes Cassimiro
ENGENHEIRO CIVIL - CREA-MG 253.560/D
SECRETARIA DE OBRAS E SERVIÇOS PÚBLICOS

FOLHA:
01/01